

STAROSTA KOŁOBRZESKI

Poświadczam się zgodność niniejszej kopii z treścią materiału państwowego zasobu geodezyjnego i kartograficznego

P.3208, 2002, 18.11

(identyfikator ewidencyjny materiału zasobu)

6842, 650-2024, Z up. STAROSTY

Nr karc. zamówienia

2024-05-16, Zbigniew Woźniak

Data poświadczenia

Osoba poświadczająca

Mapa nieaktualna
nie może służyć
do celów projektowych

MAPA ZASADNICZA

SKALA 1:500

Układ odniesienia: PL-ETRF89, układ wsp. płaskich: PL-2000 sfera 5 (15°), układ wys: PL-EVRF2007-NH

Województwo: zachodniopomorskie

Powiat: kołobrzegi

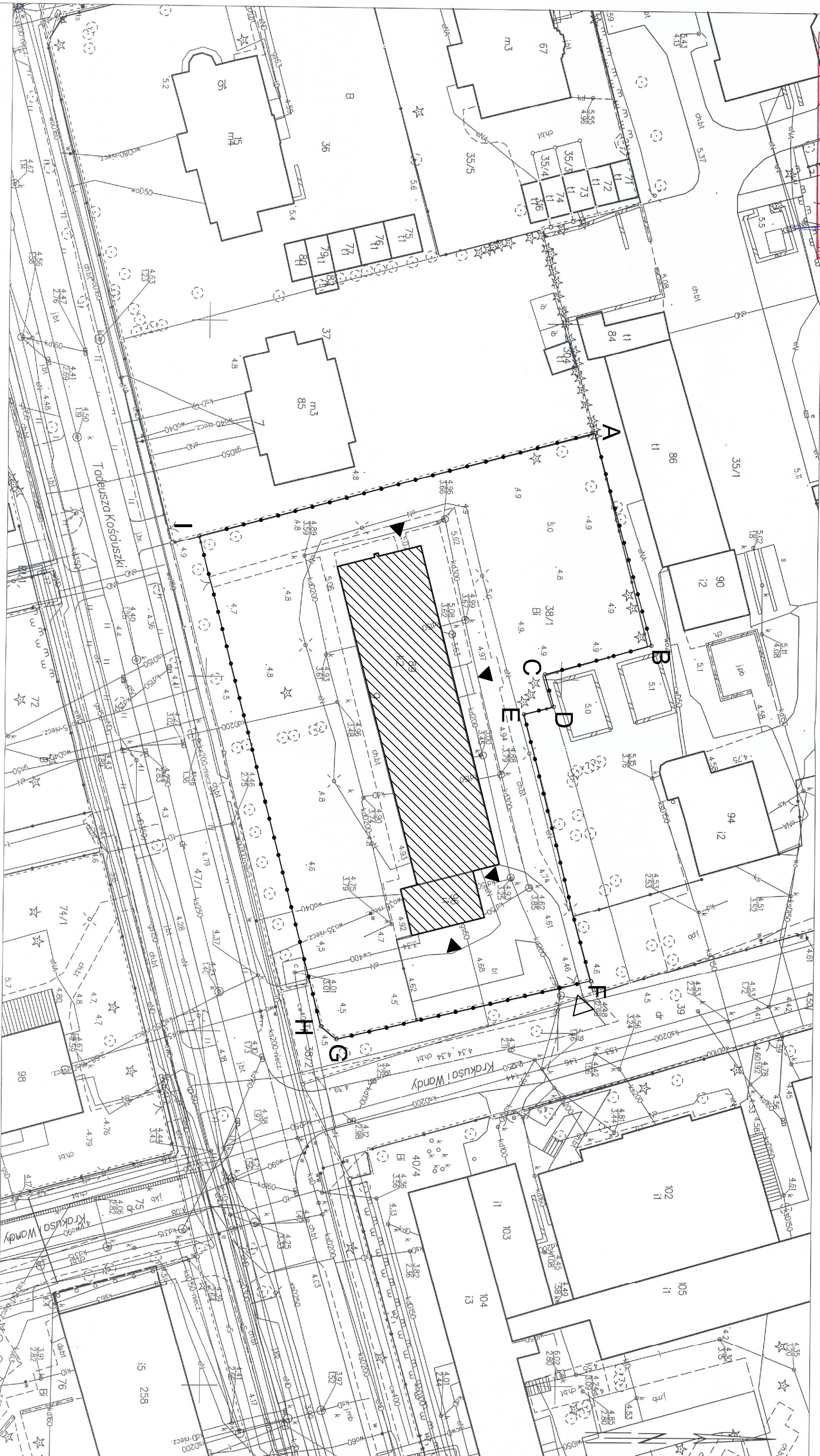
Jednostka ewidencyjna: 320801.L, Kolobrzeg (gm. miejska)

Dobre: 0005, 5

Działka: 38/1

MAPA SYTUACYJNO - WYSOKOŚCIOWA

skala 1:500



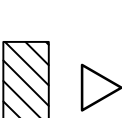
LEGENDA:

A - L

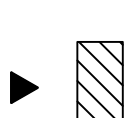
Granica opracowania / terenu zaінwestowania /

Granica działki

Istniejący wyjazd na teren działki



Budynek objęty opracowaniem




Wejścia do budynku



UWAGA:

W zagospodarowaniu terenu zastosowano oznaczenia zgodne z PN-B-01027 „Oznaczenia graficzne stosowane w projektach zagospodarowania działki lub terenu” oraz PN-62/B-01031 “Plany zagospodarowania terenu /plany realizacyjne”.

Pracownia Projektowa J&U Sp. z o.o. ul. Zielona 6 24-100 Pilew tel. kom. 667 633 003, 667 433 026			PZD_1	Inwestor Gmina Miasto Kołobrzeg ul. Ratuszna 13 76-100 Kołobrzeg		Adres obiektu Przedsiębiorstwo Miejskie nr 6 ul. T. Kościuski 9 76-100 Kołobrzeg	
Projektant: mgr inż. arch. Zbigniew Doktor				Architektura 227/KL/72			
Asystent projektanta: inż. Jacek Stepien		MRT 13358		Nazwa dokumentu projektu budowlanego INWENTARYZACJA ARCHITEKTONICZNO - BUDOWLANA			
		Tytuł projektu MAPA SYTUACYJNO - WYSOKOŚCIOWA					
Inicjatorzy:		Specjalność / Nr uprawnień		Podpis:		Data opracowania: 16 września 2024 r.	
						Skala: 1:500	